

ΜΕΤΑΦΟΡΑ ΣΥΝΤΕΤΑΓΜΕΝΩΝ GPS ΑΠΟ ΚΑΙ ΠΡΟΣ ΤΟΝ ΟΡΕΙΒΑΤΙΚΟ ΧΑΡΤΗ

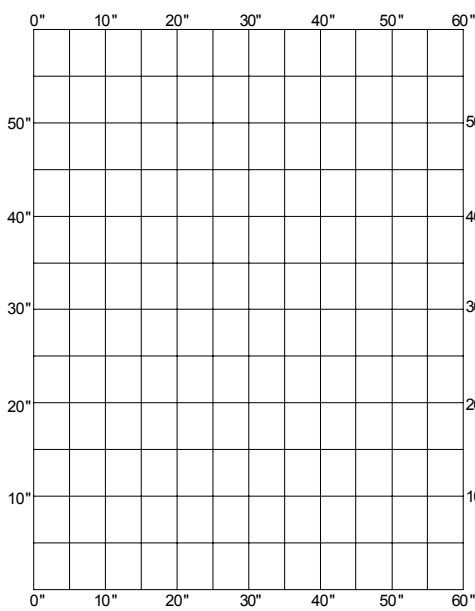
Εάν ο χάρτης που χρησιμοποιείται ταιριάζει με μία από τις κατηγορίες που βρίσκονται στον παρακάτω πίνακα, τότε μπορείτε να μεταφέρετε τις συντεταγμένες του GPS από και προς το χάρτη με τη βοήθεια των διαγραμμάτων που βρίσκονται στη 2^η σελίδα.

Γεωγραφικό Σύστημα Συντεταγμένων	Κλίμακα
ΕΓΣΑ87	1:25.000
ΕΓΣΑ87	1:50.000
WGS 84	1:25.000
WGS 84	1:50.000
EUR50	1:25.000
EUR50	1:40.000
EUR50	1:50.000

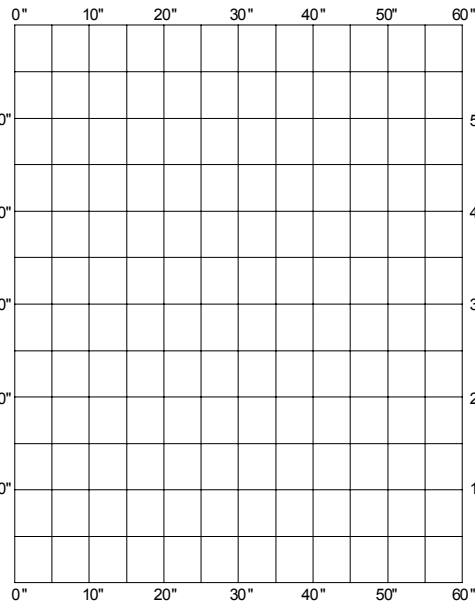
Για τη μεταφορά των συντεταγμένων, εκτυπώστε σε μία διαφάνεια τη 2^η σελίδα και ακολούθως κόψτε την στη μέση, πάνω στη διαχωριστική γραμμή. Έχετε τώρα στη διάθεσή σας δύο ίδιες διαφάνειες (τη δεύτερη μπορείτε να την κρατήσετε ως εφεδρική), που θα σας βοηθήσουν στη μεταφορά συντεταγμένων.

Προσοχή: Πριν την εκτύπωση θα πρέπει να απενεργοποιήσετε την ιδιότητα: "Σμίκρυνση στο μέγεθος σελίδας".

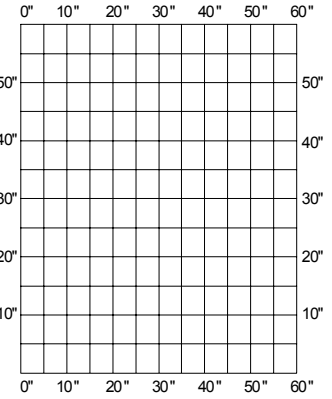
Γιώργος Σιδηράς



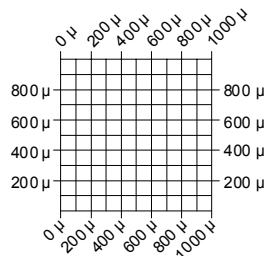
WGS 84 1:25.000



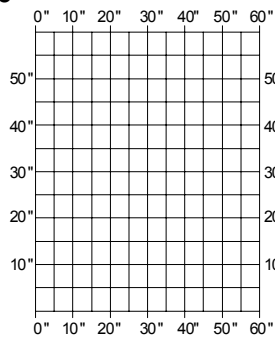
EUR50 1:25.000



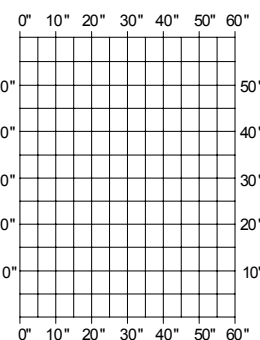
EUR50 1:40.000



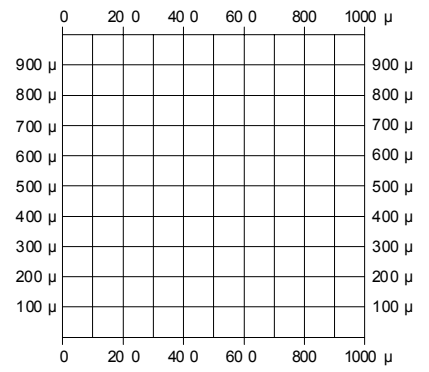
ΕΓΣΑ 87 1:50.000



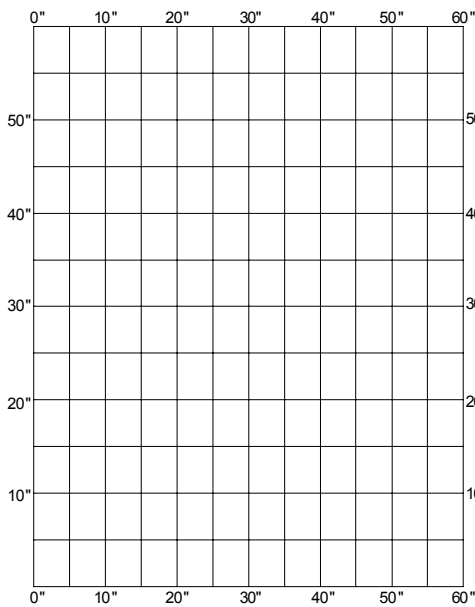
EUR50 1:50.000



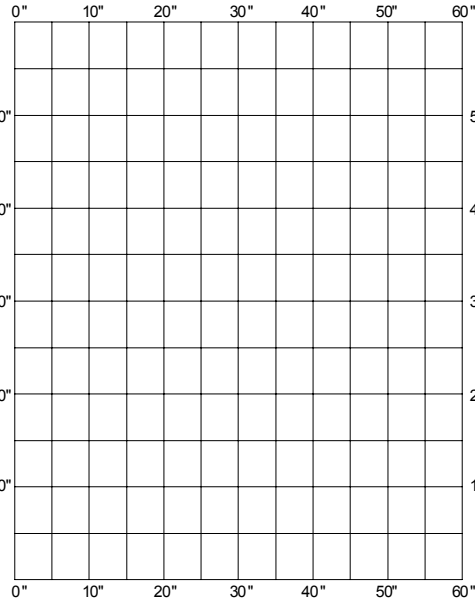
WGS 84 1:50.000



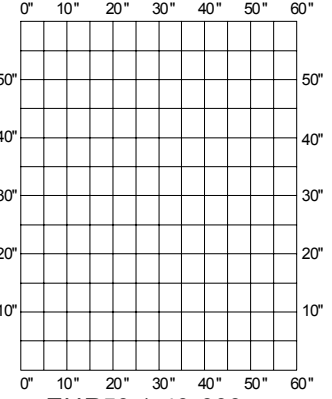
ΕΓΣΑ 87 1:25.000



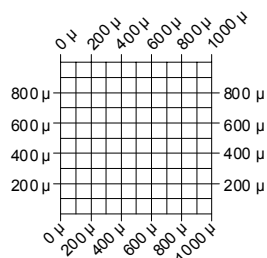
WGS 84 1:25.000



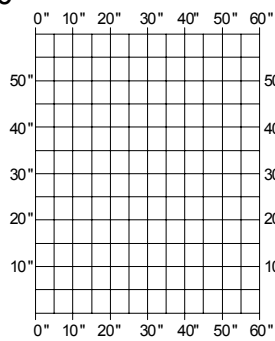
EUR50 1:25.000



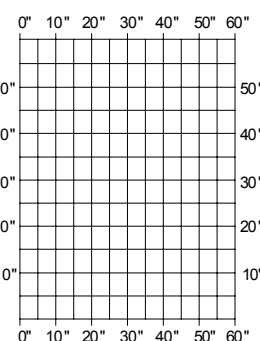
EUR50 1:40.000



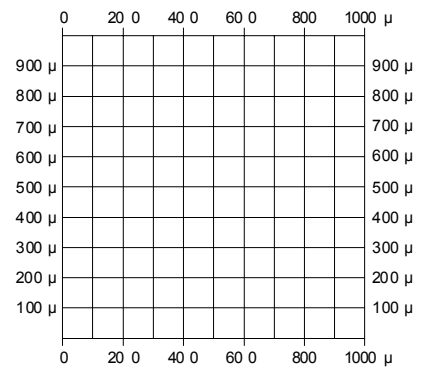
ΕΓΣΑ 87 1:50.000



EUR50 1:50.000



WGS 84 1:50.000



ΕΓΣΑ 87 1:25.000